



## GÎTE LA MONTAGNARDE - CHALMAZEL- JEANSAGNIÈRE - LOIRE FOREZ

### GÎTE LA MONTAGNARDE - CHALMAZEL-JEANSAGNIÈRE

Location de vacances pour 6 personnes à Chalmazel-  
Jeansagnière

<https://gitelamontagnarde.fr>

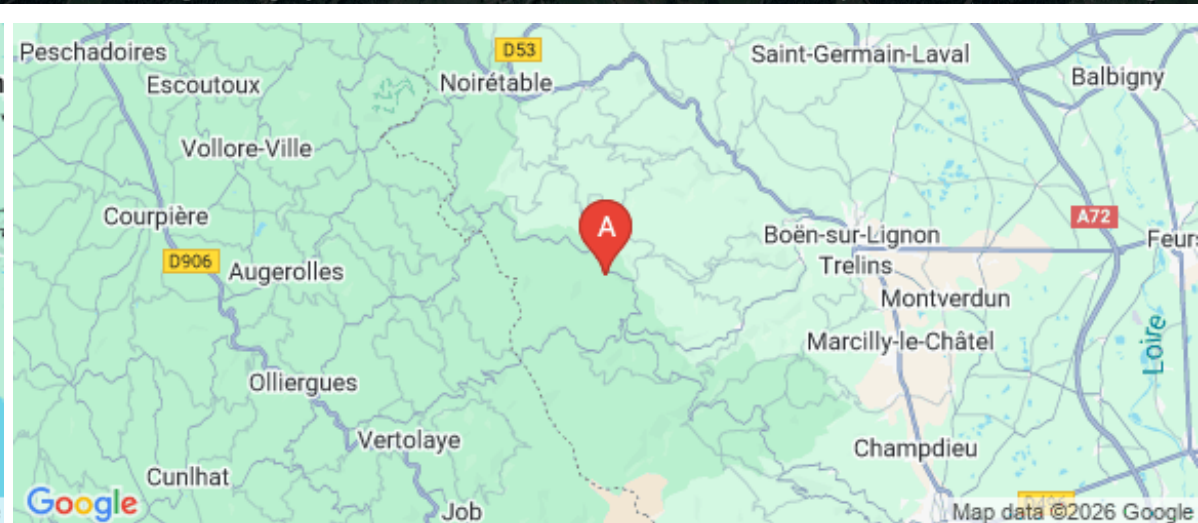




Damien Di Palma

☎ 06 40 27 42 45

**A** Gîte La Montagnarde - Chalmazel-  
Jeansagnière : 567, route de Ladret 42920  
Chalmazel - Jeansagnière







## Gîte La Montagnarde - Chalmazel-Jeansagnière



**Maison**



**6**

**personnes**



**2**

**chambres**



**80**

**m2**



Restauré dans l'esprit des fermes Foréziennes (bois, pierres et badigeons à la chaux), le gîte est idéalement situé entre la station de ski de Chalmazel et le domaine nordique du Haut-Forez, en bordure du parc naturel régional du Livradois Forez.

Venez profiter du calme dans ce petit coin de verdure, ou faites le plein d'expériences pleine nature : rando pédestre, vtt, équestre, raquettes, ski de piste ou ski de fond, chiens de traineau ...







# Pièces et équipements

<i>Chambres</i>	Chambre(s): 2 Lit(s): 4 dont lit(s) 1 pers.: 3 dont lit(s) 2 pers.: 1 un canapé convertible 2 places (180x140)	
<i>Salle de bains / Salle d'eau</i>	Salle de bains avec douche Sèche serviettes Salle(s) d'eau (avec douche): 1	Sèche cheveux
<i>WC</i>	WC: 2 WC indépendants	WC privés
<i>Cuisine</i>	Cuisine Appareil à raclette Congélateur Four à micro ondes Réfrigérateur	Appareil à fondue Four Lave vaisselle
<i>Autres pièces</i>	Séjour	Terrasse
<i>Media</i>	Télévision	Wifi
<i>Autres équipements</i>	Lave linge collectif	Matériel de repassage
<i>Chauffage / AC</i>	Chauffage	Poêle à bois
<i>Exterieur</i>	Barbecue Salon de jardin	Jardin Terrain non clos
<i>Divers</i>		

## Infos sur l'établissement

<i>Communs</i>	Dans maison Habitation indépendante	Entrée indépendante Mitoyen propriétaire
<i>Activités</i>	Local à skis	
<i>Réseaux</i>	WIFI gratuit + réseau 4/5G	
<i>P Stationnement</i>	Parking	Parking privé
<i>Services</i>	Nettoyage / ménage	
<i>Extérieurs</i>	Gîte non accessible PMR.	

# A savoir : conditions de la location

<i>Arrivée</i>		
<i>Départ</i>		
<i>Langue(s) parlée(s)</i>	Anglais	Français
<i>Annulation/ Prépaiement/ Dépot de garantie</i>		
<i>Moyens de paiement</i>		
<i>Ménage</i>	Forfait ménage en option	
<i>Draps et Linge de maison</i>	Draps et/ou linge compris	
	Lits faits à votre arrivée.	
<i>Enfants et lits d'appoints</i>	Lit bébé	
	Lits parapluie bébé et chaise haute sur demande.	
<i>Animaux domestiques</i>	Les animaux ne sont pas admis.	

## Tarifs

Gîte La Montagnarde - Chalmazel-Jeansagnière

Nos tarifs et nos disponibilités sont actualisés sur notre site :  
<https://gitelamontagnarde.fr>

# Mes recommandations




## Authentique

☎ 06 73 76 09 51  
17 rue de la mairie

2.6 km  
📍 Chalmazel - Jeansagnière



Bienvenue à L'Authentique, le restaurant qui vous propose un maximum de fait maison. Burgers de qualité, sauce champignons, viandes marinées et d'autres suggestions qui raviront vos papilles. Sorbet myrtille framboise, fraise.. vous attendent à Chalmazel



## Auberge de la Source


☎ 04 77 24 06 19  
4 rue de l'église

🌐 <https://www.hotel-lauberge-de-la-source.com>

3.8 km  
📍 La Valla-sur-Rochefort



Accueil, Partage et Découverte sont les maîtres mots que Marjorie et Edouard vous proposent de vivre à l'Auberge de la Source. Ici, vous pouvez vous ressourcer et vivre une expérience pour créer des souvenirs et les raconter.



## Auberge des Granges

☎ 04 77 24 80 62  
152, chemin chez Jacon

🌐 <https://www.aubergedesgranges-chalmazel.com>

5.3 km  
📍 Chalmazel - Jeansagnière



A deux pas de la station de Chalmazel, l'auberge des Granges vous propose ses spécialités : charcuteries, patcha, fondue à la fourme, raclette à la fourme, potée forézienne... Fondue bourguignonne (réservation 48h à l'avance).



## Au petit patia

☎ 04 77 76 80 84  
8506 route de la Fourme

7.7 km  
📍 Sauvain



Dans un cadre très convivial, découvrez de nombreuses spécialités telles que la salade forézienne, le patia du Forez, le soufflé à la Fourme de Montbrison, la tête de veau, tartines jambon/poire/fourme ... et un grand choix de desserts maison.



## Les pizzas de Fabrice

☎ 06 60 31 15 75  
17 boulevard Jean Henri Dunant

13.4 km  
📍 Boën-sur-Lignon



Camion de pizzas traditionnelles au feu de bois à emporter. Pour être servi dans les meilleurs délais, pensez à commander ! Du fait des produits frais, sauces et pâtes pizzas maison, nous restons ouvert jusqu'à épuisement des préparations.



## Parcours d'orientation (familles) - Espace Sport d'Orientation

☎ 04 77 96 08 69

Aire de camping car Le Bourg

📄 <https://www.rendezvousenforez.com>  
2.4 km

📍 Chalmazel - Jeansagnière



Venez à Chalmazel pratiquer et découvrir la course d'orientation dans le bourg. 4 parcours : un vert (1,5km), un bleu (1,5km), un rouge (2,1km) et un noir (4km) 15 balises et 6 photos de lieux à trouver et à repérer dans le village.



## Parcours de pêche No-Kill

☎ 04 77 02 20 00

Le "Lignon"

📄 <https://peche42.fr/le-parcours-de-peche>

2.4 km

📍 Chalmazel - Jeansagnière



La Truite du Haut Lignon Forézien gère l'ensemble de la partie amont du bassin versant du Lignon du Forez. Sur ce court parcours d'un peu plus de 500 m, d'une largeur moyenne de 3 à 4 mètres, la population de truites sauvages est importante.



## Aire de jeux

☎ 04 77 24 80 27

Le Pont

📄 <http://www.chalmazel-jeansagniere.fr/>

2.5 km

📍 Chalmazel - Jeansagnière



Tyrolienne, tobogan, agrès d'équilibre et transats pour se relaxer.



## Parcours 7 - Les brebis

☎ 04 77 96 08 69

Aire de camping car Le Bourg

📄 <https://espacestrail.run/fr/massifduforez>

2.7 km

📍 Chalmazel - Jeansagnière



Cet itinéraire de niveau facile sera idéal pour découvrir les versants Sud de Chalmazel.



## Parcours 8 - Les petits cochons

☎ 04 77 96 08 69

Aire de camping car Le Bourg

📄 <https://espacestrail.run/fr/massifduforez>

2.7 km

📍 Chalmazel - Jeansagnière



Depuis le village de Chalmazel vous prendrez vite de la hauteur afin de rejoindre celui de Jeansagnière culminant à 1100 m d'altitude.




# Mes recommandations (suite)

TOP 10 en Forez

Randonnées

Rendez-vous en **Forez**

OFFICE DE TOURISME LOIRE FOREZ  
[WWW.RENDEZVOUSENFOREZ.COM](http://WWW.RENDEZVOUSENFOREZ.COM)



## Parcours 9 - Les écureuils

☎ 04 77 96 08 69

Aire de camping car Le Bourg


📄 <https://espacestrail.run/fr/massifduforez>

2.7 km

📍 Chalmazel - Jeansagnière



Magnifique parcours forestier, où vous vous dirigerez en direction du Pont de Chevelière, puis son hameau, avant d'arriver à celui du Lachet.



## Parcours 15 - La truite

☎ 04 77 96 08 69

Aire de camping car Le Bourg

📄 <https://espacestrail.run/fr/massifduforez>

2.7 km

📍 Chalmazel - Jeansagnière



Quelle belle opportunité depuis le village de Chalmazel de serpenter chemins et sentiers en direction de la station de ski où vous retrouverez les parcours trail au départ de la station et son Semi Kilomètre Vertical.



## Parcours 17 - La couleuvre

☎ 04 77 96 08 69

Aire de camping car Le Bourg


📄 <https://espacestrail.run/fr/massifduforez>

2.7 km

📍 Chalmazel - Jeansagnière



Au départ de Chalmazel partez à la découverte des versants Sud bien ensoleillés des vallons du Lignon. Vous évoluerez sur des sentiers et singles tracks.



## Parcours 16 - Le faucon

☎ 04 77 96 08 69

Aire de camping car Le Bourg

📄 <https://espacestrail.run/fr/massifduforez>

2.7 km

📍 Chalmazel - Jeansagnière



Prenez-en plein la vue avec ce bel itinéraire qui vous fera courir jusqu'au Roc de l'Olme surplombant la commune. Ce rocher est un incontournable du secteur.



## Parcours d'orientation (sportifs) - Espace Sport d'Orientation

☎ 04 77 96 08 69

Rocher de l'Olme

📄 <https://www.rendezvousenforez.com>

2.9 km

📍 Chalmazel - Jeansagnière



Venez à Chalmazel pratiquer et découvrir la course d'orientation autour du rocher de l'Olme. 4 parcours de difficulté, 60 balises à trouver en forêt et dans le village.



## Le Roc de l'Olme - Site d'escalade

☎ 09 70 95 73 88

Rocher de l'olme Route du Col du Béal

🌐 <http://www.ffme42.fr/>

2.9 km

📍 Chalmazel - Jeansagnière



Barre rocheuse en balcon, face au sommet de Pierre sur Haute, point culminant du département de la Loire. Aucun prêt de matériel pas de structure d'accompagnement.



## Via ferrata du rocher de l'Olme

☎ 06 60 63 85 68

Rocher de l'Olme

3.0 km

📍 Chalmazel - Jeansagnière



Classée facile (F) et d'une longueur de 120 mètres, elle est idéale pour les familles et les débutants (enfants à partir de 1m30) qui veulent découvrir leurs premières sensations de grimpe. Les enfants en dessous de 40 kg doivent être encordés.



## Hêtre en Forez - grimpe d'arbres

☎ 06 64 04 86 26

Chemin de la Placette

🌐 <https://www.hetreenforez.com/>

3.7 km

📍 Chalmazel - Jeansagnière



La grimpe d'arbre est une activité physique de pleine nature ouverte à tous qui se pratique dans le respect de l'environnement et des arbres. Activités possibles en itinérance pour vos événements (mariages, anniversaires, fêtes de village ...).



## Aire de jeux au Col de la Loge

☎ 04 77 96 08 69

Col de la Loge

🌐 <https://www.rendezvousenforez.com>

5.0 km

📍 La Chamba



Une aire de jeux publique entièrement en bois accessible toute l'année sur le site exceptionnel du Col de Loge.



## Parcours 10 - La Theille

☎ 04 77 96 08 69

Col de la Loge

🌐 <https://espacestrail.run/fr/massifduforez>

5.0 km

📍 La Chamba



Cet itinéraire composé de deux boucles vous permettra d'effectuer une sortie courte au départ du Col de la Loge, dans une ambiance forestière, sur piste large.





Parcours 11 - Le Grand Caire

04 77 96 08 69

Col de la Loge

<https://espacestrail.run/fr/massifduforez>

5.0 km

La Chamba

R

Au départ du Col de la Loge, cette boucle vous mènera dans une ambiance forestière, à la découverte du Grand Caire et du Haut du Colombier, sur un terrain vallonné tout en relance.



Espace Trail du Col de la Loge

04 77 96 08 69

Col de la Loge

<https://espacestrail.run/fr/massifduforez>

5.0 km

La Chamba

S

Deux parcours rando-trail de 6,4 et 11,9 Km.



Col de la Loge, station 4 saisons

04 77 24 93 22

Col de la Loge

<https://www.station-coldelaloge.fr/>

5.0 km

La Chambonie

T

La station vous propose une offre de loisirs et sports nature diversifiée, de qualité et accessible à tous.



Etang de pêche - Les Champas

Les Champas

5.3 km

Sauvain

U

Le plan d'eau est régulièrement empoissonné en truites arc-en-ciel d'environ 25cm (truite portion). Notre fournisseur est la pisciculture du Moulin du Clos - Augerolles 63. Le calendrier 2025 : 7 lâchers de 60 Kg + quelques petites surprises.



Parcours 6 - Verticale de Chalmazel

04 77 96 08 69

Pied des pistes de ski

<https://espacestrail.run/fr/massifduforez>

5.6 km

Chalmazel - Jeansagnière

V

Entraînez-vous sur ce parcours en montée sèche. Un semi-kilomètre vertical (500m+), tracé entre le bas de la station et Pierre sur Haute, avec une pente moyenne entre 30 et 35%.



Parcours 1 - Initiation trail

☎ 04 77 96 08 69

Pied des pistes de ski

🌐 <https://espacestrail.run/fr/massifduforez>

5.6 km  
📍 Chalmazel - Jeansagnière 🌿 W

Au départ de la station de Chalmazel, ce parcours sera idéal pour vous initier au trail. Vous profiterez d'un parcours constitué de deux boucles, réalisables indépendamment.



Parcours 3 - Parcours du facteur

☎ 04 77 96 08 69

Pied des pistes de ski

🌐 <https://espacestrail.run/fr/massifduforez>

5.6 km  
📍 Chalmazel - Jeansagnière 🌿 X

Ce très beau parcours vous mènera à travers estives et forêts sur les hauteurs de Chalmazel. Entre bruyères, myrtilles et gentianes, l'itinéraire emprunte le sentier du facteur qui passe sous le sommet du Procher pour rejoindre le Col de la Chamboite.



Parcours 4 - Pierre sur Haute

☎ 04 77 96 08 69

Pied des pistes de ski

🌐 <https://espacestrail.run/fr/massifduforez>

5.6 km  
📍 Chalmazel - Jeansagnière 🌿 Y

Au départ de la station de Chalmazel, cet itinéraire vous conduira à la découverte de Pierre sur Haute, point culminant de la Loire, dans un cadre boisé et alpin, entre bruyères, myrtilles sauvages et gentianes.



Parcours 5 - De Chalmazel au Col de la Loge

☎ 04 77 96 08 69

Pied des pistes de ski

🌐 <https://espacestrail.run/fr/massifduforez>

5.6 km  
📍 Chalmazel - Jeansagnière 🌿 Z

Tellement beau, tellement complet et tellement sauvage ! Vous pourrez admirer ce parcours trail sous toutes ses formes.



Espace trail Chalmazel-Jeansagnière

☎ 04 77 96 08 69

🌐 <https://espacestrail.run/fr/massifduforez>

5.6 km  
📍 Chalmazel - Jeansagnière 🌿

5 cinq parcours de 3 à 39 km au départ de la station de ski et un parcours semi KVM avec un dénivelé de 500m (panneau en bois installé au pied du télésiège). 6 parcours de 4,4 à 23,1 km au départ du village





## Parcours 2 - Procher

☎ 04 77 96 08 69

Sommet du téléskiège

📄 <https://espacestrail.run/fr/massifduforez>

7.4 km

📍 Chalmazel - Jeansagnière



Prenez de la hauteur avec cet itinéraire sans difficultés au départ du sommet du téléskiège des jasseries (attention se renseigner sur les horaires d'ouverture du téléskiège en amont).



## N°76 - Les jonquilles - Circuit Enduro - Espace VTT-FFC Massif des Bois Noirs

Station de ski


📄 <http://www.boisnoirs.fr>

7.4 km

📍 Chalmazel - Jeansagnière



La piste rouge phare de la station, un tracé rapide, avec une pente, des sauts, quelques passages techniques et des relances. La piste parfaite pour se faire plaisir en VTT enduro. Permet de redescendre à la station à travers les bois de Chalmazel.



## La route des 2 fourmes : Montbrison et Ambert

☎ 04 77 76 30 04

Musée de la Fourme et des traditions  
2 place Louis Lépine📄 <https://www.museedelafourme.com>

7.8 km

📍 Sauvain



En faisant le tour des Hautes Chaumes du Forez, la route des deux Fourmes relie les sites du Goût de la Fourme d'Ambert (AOP) et de la Fourme de Montbrison (AOP).



## Brasserie la Canaille

☎ 04 77 97 88 26

1 montée des Curistes

📄 <http://www.brasseriela-canaille.com>

10.1 km

📍 Sail-sous-Couzan



Située dans le village de Sail sous Couzan, la brasserie "La Canaille" propose tout au long de l'année des bières artisanales et pleines de goût !

## Enduro de la cascade - 56 itinéraires VTT Loire

☎ 04 77 96 08 69

Parking de l'auberge

10.3 km

📍 Saint-Bonnet-le-Courreau



Un condensé de l'ambiance des Monts du Forez dans ce parcours. Au départ de la jasserie de Garnier, dévaliez en direction de Chorsin par le Bois de l'Oule. Faites une pause à la cascade avant de rejoindre Courreau.



## Route des Balcons

☎ 04 77 96 08 69

💻 <http://www.loireforez.com>

40.2 km

📍 Saint-Just Saint-Rambert



Itinéraire touristique à parcourir en voiture, long de 180 km environ, qui relie St-Just-St-Rambert à Cervières. Suivre les panneaux "Route des Balcons", qui indiquent les routes à emprunter ainsi que les villages et lieux où s'arrêter pour une visite.



## N°76 - Les jonquilles - Circuit Enduro - Espace VTT-FFC Massif des Bois Noirs


Station de ski

7.4 km 💻 <http://www.boisnoirs.fr>

📍 Chalmazel - Jeansagnière



La piste rouge phare de la station, un tracé rapide, avec une pente, des sauts, quelques passages techniques et des relances. La piste parfaite pour se faire plaisir en VTT enduro. Permet de redescendre à la station à travers les bois de Chalmazel.




## Apiculteur M Broze

896 route de Ladret

0.5 km

📍 Chalmazel - Jeansagnière



## La Ferme du Pontet

☎ 06 14 64 95 14

59 Chemin du Pontet

0.6 km

📍 Chalmazel - Jeansagnière



Porcs et bovins.



## Alti Pep - pépinière d'altitude bio en permaculture

☎ 06 29 06 25 88

1712 Rte du Cheix

💻 <https://www.pepiniere-altitude.com/>  
1.3 km

📍 Chalmazel - Jeansagnière



Florent Augay, pépiniériste et apiculteur passionné, est à la tête d'Alti Pep, une pépinière d'altitude située à Chalmazel dans les Monts du Forez en région Auvergne-Rhône-Alpes depuis 2013.




# Mes recommandations (suite)

TOP 10 en Forez

Randonnées

Rendez-vous en **Forez**

OFFICE DE TOURISME LOIRE FOREZ  
[WWW.RENDEZVOUSENFOREZ.COM](http://WWW.RENDEZVOUSENFOREZ.COM)



## GAEC les 2 aïelles

☎ 06 63 39 28 21

100 Chemin de la Trabuy Nermond

1.3 km

📍 Chalmazel - Jeansagnière



4

Elevage de limousines et de poules élevées en plein air.



## La source Chalmazel

☎ 06 98 39 77 28

1712 rte du cheix

💻 <http://www.lasource-distillerie.fr>

1.4 km

📍 Chalmazel - Jeansagnière



5

Venez découvrir et déguster les boissons apéritives et digestives qui s'élaborent à la Source Distillerie ! Visite explicative autour de la flore sauvage et la manière dont on l'utilise dans nos recettes...



## La Ferme Plagne - Fromagerie Fermière

☎ 04 77 76 87 85

350 chemin des Champas

💻 <https://granvillage.com/producer/4267>

5.5 km

📍 Sauvain



6

A 1030 m d'altitude, à 2 kms de la station de ski de Chalmazel, Marie Agnès et René Plagne produisent de la fourme de Montbrison fermière AOP., St Augustin, Crottin, Tomme Des Jasseries.



## Saucisson de Pierre sur Haute

☎ 04 77 76 84 94

Dizangue

6.3 km

📍 Sauvain



7

A Ambert, à Feurs, à Montbrison mais aussi dans sa boutique de Dizangue à Sauvain, Fabienne Vray fabrique et vend quelques 17 tonnes de saucissons frais par an.



## Fourme de Montbrison (AOP)

☎ 04 77 58 91 30

7 place de la mairie

💻 <http://www.fourme-de-montbrison.fr>

7.6 km

📍 Sauvain



8

La Fourme de Montbrison, est un fromage AOP reconnaissable par sa croûte orangée fleurie et sa pâte persillée de bleu. Douce, souple et onctueuse, elle offre des arômes de sous-bois. Un trésor fromager né des prairies préservées des Monts du Forez !


# Mes recommandations (suite)

TOP 10 en Forez

Randonnées

Rendez-vous en **Forez**

OFFICE DE TOURISME LOIRE FOREZ  
[WWW.RENDEZVOUSENFOREZ.COM](http://WWW.RENDEZVOUSENFOREZ.COM)



## Brasserie artisanale "La Canaille"

☎ 04 77 97 88 26

1, montée des Curistes

💻 <http://www.brasserielaCanaille.com>

10.1 km

📍 Sail-sous-Couzan



Située dans le village de Sail sous Couzan, la brasserie "La Canaille" propose tout au long de l'année des bières artisanales et pleines de goût !





